














MONTAÑA TODOQUE

- |  |  |   |   |   |  |
|--|--|---|---|---|--|
|  | AEONIUM NOBILE   |  | OPHIGLOSSUM POLYPHYLLUM                         |  | NUEVA COLADA BASÁLTICA (Septiembre-Diciembre 2021) |
|  | ANDROCYMBIUM HIERRENSE   |  | PLANTACIONES DE AGAVE SPP.                      |  | LÍMITE TÉRMINOS MUNICIPALES                        |
|  | ARTEMISIO THUSCULAE-RUMICETUM LUNARIAE FACIES DE RUMEX LUNARIA |  | PLANTACIONES DE PINUS CANARIENSIS DENSIDAD BAJA |  | LÍMITE MONUMENTO NATURAL VOLCANES DE ARIDANE       |
|  | CENCHRO CILIARIS-HYPARRHENIETUM SINICAIAE                      |   |   |   |  |
|  | COMPLEJOS DE VEGETACIÓN RUPICOLA                               |   |   |   |  |
|  | DESPROVISTO DE VEGETACIÓN                                      |   |   |   |  |
|  | EUPHORBIO LAMARCKII-RETAMETUM RHODORHIZOIDIS                   |   |   |   |  |

ÁREAS DE INTERÉS FLORÍSTICO PARA LA CONSERVACIÓN

1.21.5

NOVIEMBRE 2022

1:3.000



T.M. VILLA Y PUERTO DE TAZACORTE  
T.M. LOS LLANOS DE ARIDANE

excmo. cabildo insular de la palma



equipo redactor raquel curbelo rodríguez  
patricia pérez curbelo  
contenido ambiental geodos

NORMAS DE CONSERVACIÓN DEL  
MONUMENTO NATURAL DE LOS VOLCANES DE ARIDANE P-6